

Révision prescrite
le 18/12/2003

REVISION DU PLAN LOCAL D'URBANISME
(Plan n°1 - Servitudes d'utilité publique)



Plan des Servitudes d'utilité publique
et Informations et Obligations diverses

Direction Départementale
de l'Équipement du Pas-de-Calais



Bethune
Métropole
A. Fagnant
B. Pichard

Service Urbanisme
Celle - C. G. G. G.
C. G. G. G.
D. G. G. G.
E. G. G. G.
F. G. G. G.
G. G. G. G.
H. G. G. G.
I. G. G. G.
J. G. G. G.
K. G. G. G.
L. G. G. G.
M. G. G. G.
N. G. G. G.
O. G. G. G.
P. G. G. G.
Q. G. G. G.
R. G. G. G.
S. G. G. G.
T. G. G. G.
U. G. G. G.
V. G. G. G.
W. G. G. G.
X. G. G. G.
Y. G. G. G.
Z. G. G. G.

Echelle : 1 / 7 500

Date : Mai 2007

Dessin : S. Duran
Ref : Cadastre, Pac MAPINFO,
Bethune Révision PLU
(Mai 2007).swr

Annezin

Essars

Beuvry

Fouquereuil

Fouquières-lès-Béthune

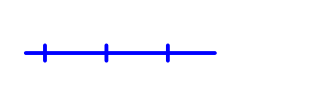



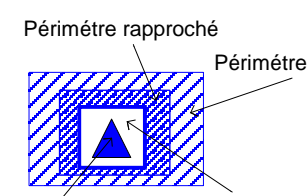




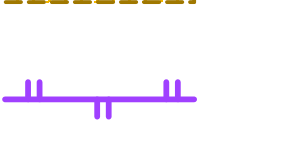


Verquin

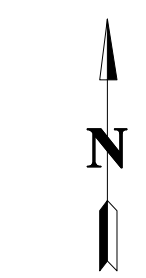
Labourse

Nœux-les-Mines

LEGENDE

1) Servitudes d'utilité publique

-  A5 Canalisations publiques d'eau potable ou assainissement.
-  AC1 Monument historique inscrit.
-  AC1 Monument historique classé.
-  AC4 Zone de Protection du Patrimoine Architectural Urbain et Paysager (Z.P.P.A.U.P.).
-  AS1 Protection des captages d'eau potable.
-  EL11 Interdiction d'accès grevant les propriétés limitrophes des routes express.
-  I3 Canalisation de gaz.
-  I4 Ligne électrique H.T.
-  PT1 Protection des centres de réception radioélectrique contre les perturbations électro-magnétiques.
-  PT2 Servitude radioélectrique de protection contre les obstacles.
-  PT3 Ligne téléphonique et télégraphique.
-  T1 Voie ferrée.



Echelle : 1 / 7 500
COPYRIGHT IGN BD PARCELLAIRE 2006